












WINSEN (ALLER)

KREIS CELLE

Bebauungs-Entwurf №.20 Wickers Imberg Mitte

Bestandteil der Begründung

ZEICHENERKLÄRUNGEN

-  Planbereichsgrenze
-  vorhandene Flurstücksgrenzen
-  vorhandene Gebäude
-  Höhenlinien
-  Böschungen
-  vorgeschlagene Grundstücksgrenzen
-  mögliche neue Häuser
-  Straßenverkehrsfläche mit Fahrbahndarstellung
-  freizuhaltende Sichtdreiecke
-  vorhandene Einzelbäume
-  Trafostation



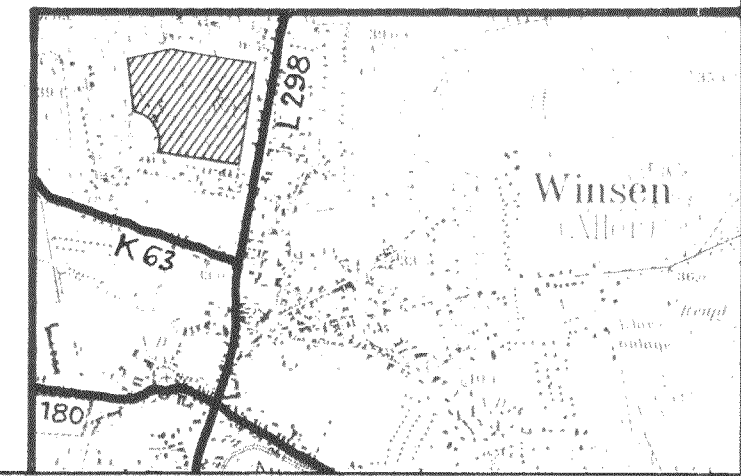
**Gemarkung Winsen (Aller)
Flur 6**

Kartenunterlage herausgegeben vom Katasteramt Celle.
Der Gemeinde ist die Vervielfältigung unter den anerkannten Bedingungen gestattet worden.

Weitere Vervielfältigungen aller Art sind nicht gestattet!

M 1:1000

Lage des
Geländes 1:25000



AUSGEARBEITET
im Auftrag und im Einvernehmen mit der Gemeinde Winsen (Aller).

OFF. AUSGELEGT
gemäß § 2 (6) BauG zusammen mit dem Bebauungsplan Nr. 20 in der Zeit vom 2. Jan bis zum 4. Febr. 1974 nach der ortsüblichen Bekanntmachung (Mitteilungsblatt der Gemeinde) vom 20.12.1973.

HANNOVER, d. 15.10.1973 WINSEN (Aller), d. 5.3.1974

DIPL.-ING. K. WLOTZKA
ARCHITEKT
3 HANNOVER-L.
TILLYSTRASSE 48



K. Wlotzka

Gemeindedirektor